

E. Casti

Tecnologie cartografiche per la governance territoriale

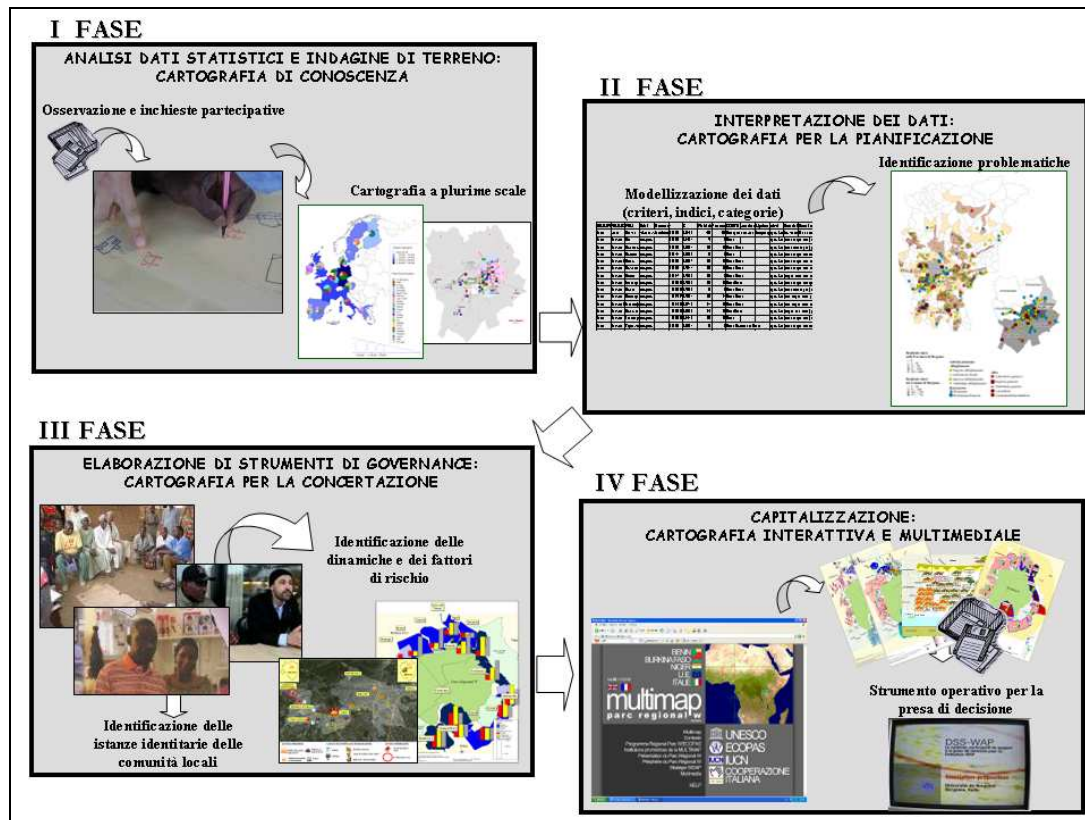
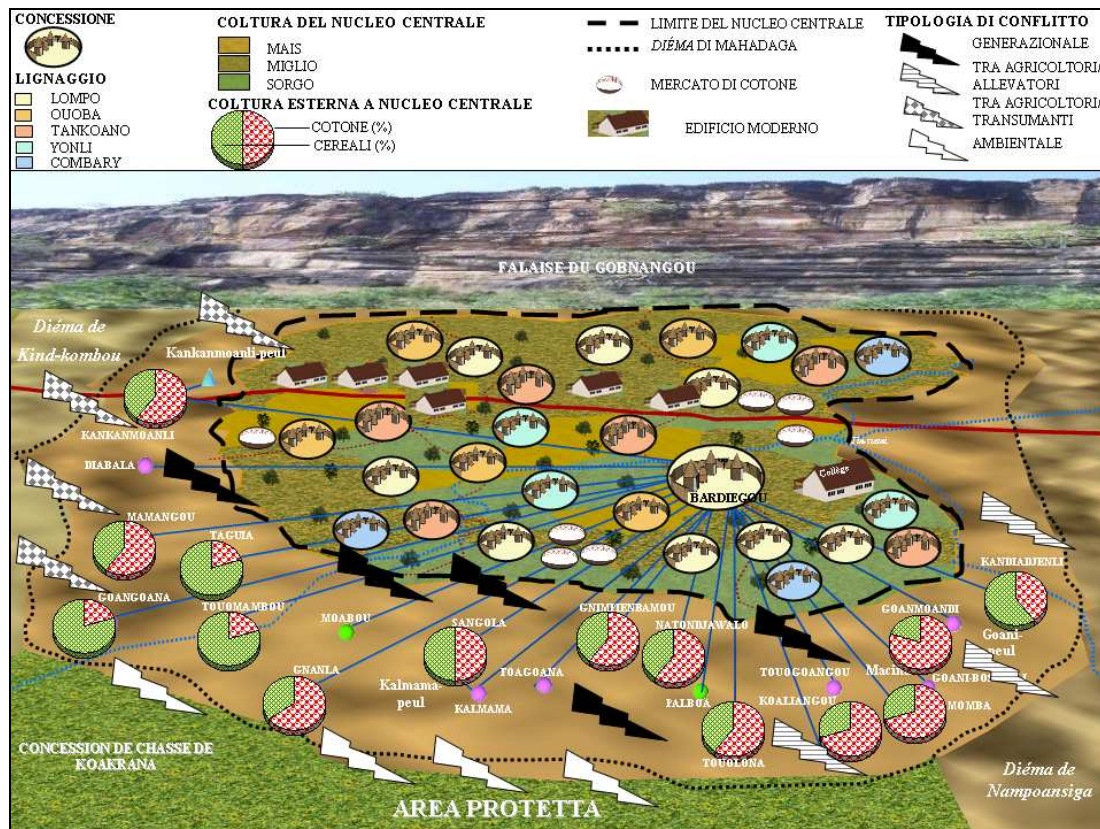


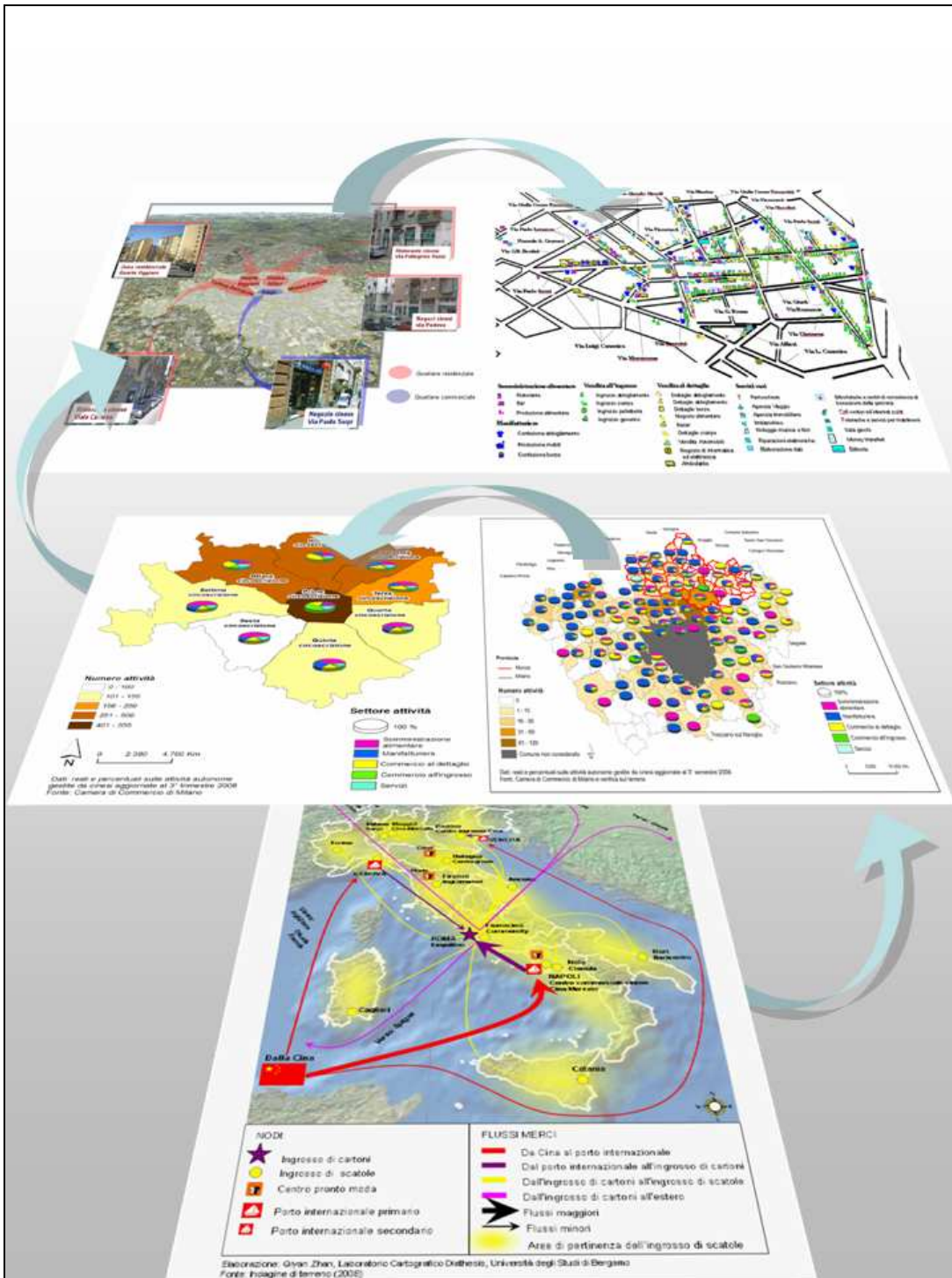
Figura 1 – Le fasi modulari della strategia SIGAP



Carta 1 – Il villaggio di Mahadaga



Figura 2 – Identificazione dei conflitti con metodologie partecipative



Carta 2 – Il CIGIS dell'immigrazione cinese in Italia