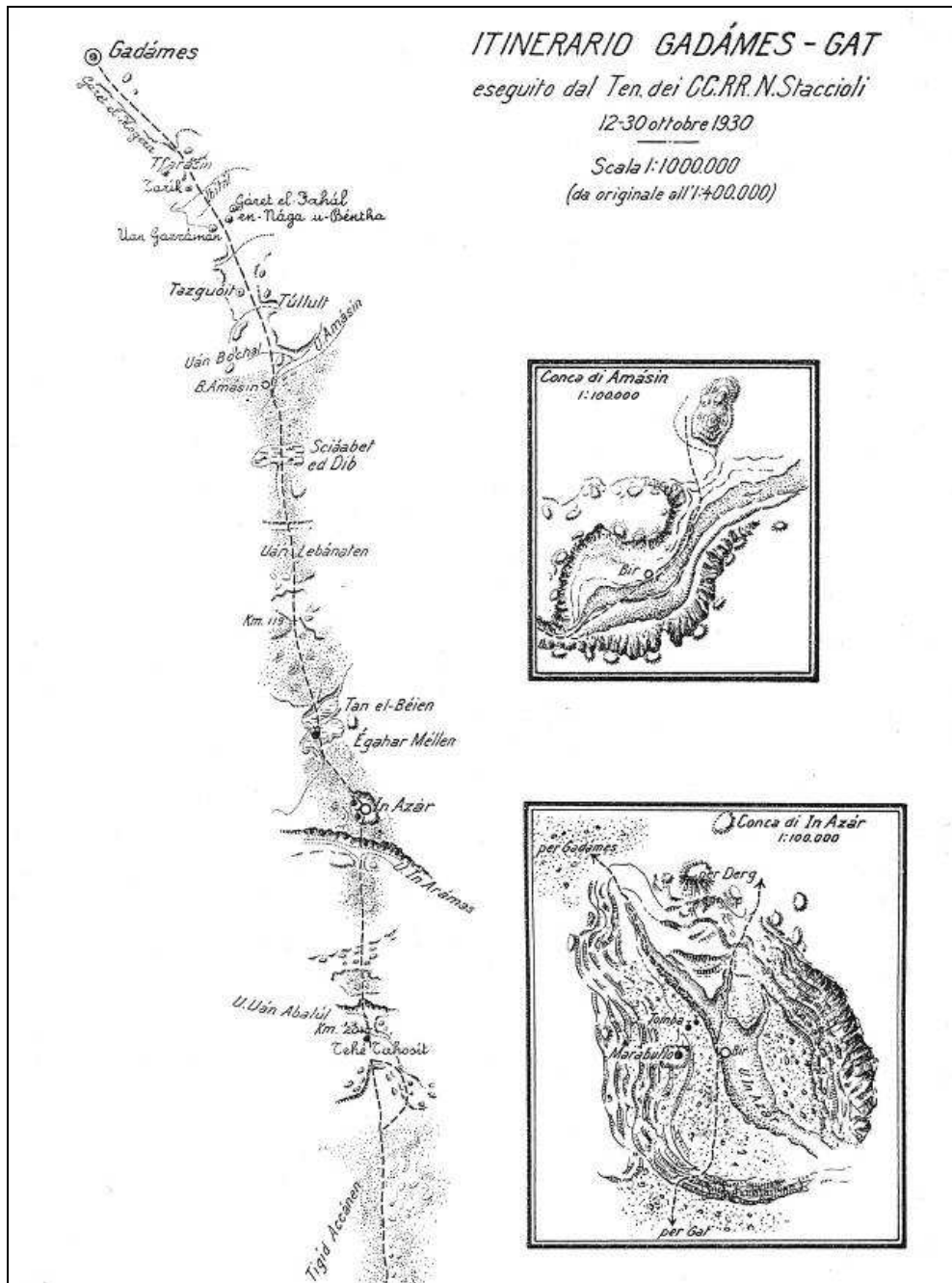


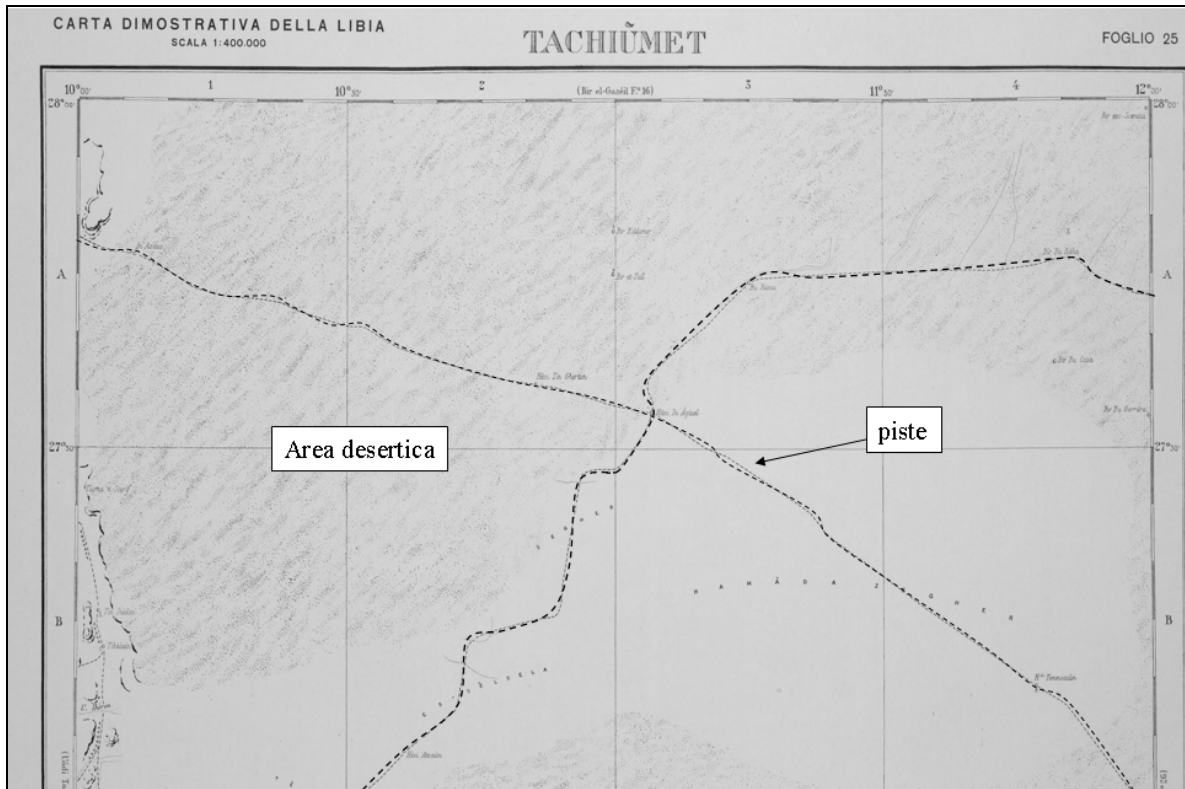
A. Masturzo

Carte per non perdersi: il deserto libico nel periodo coloniale italiano

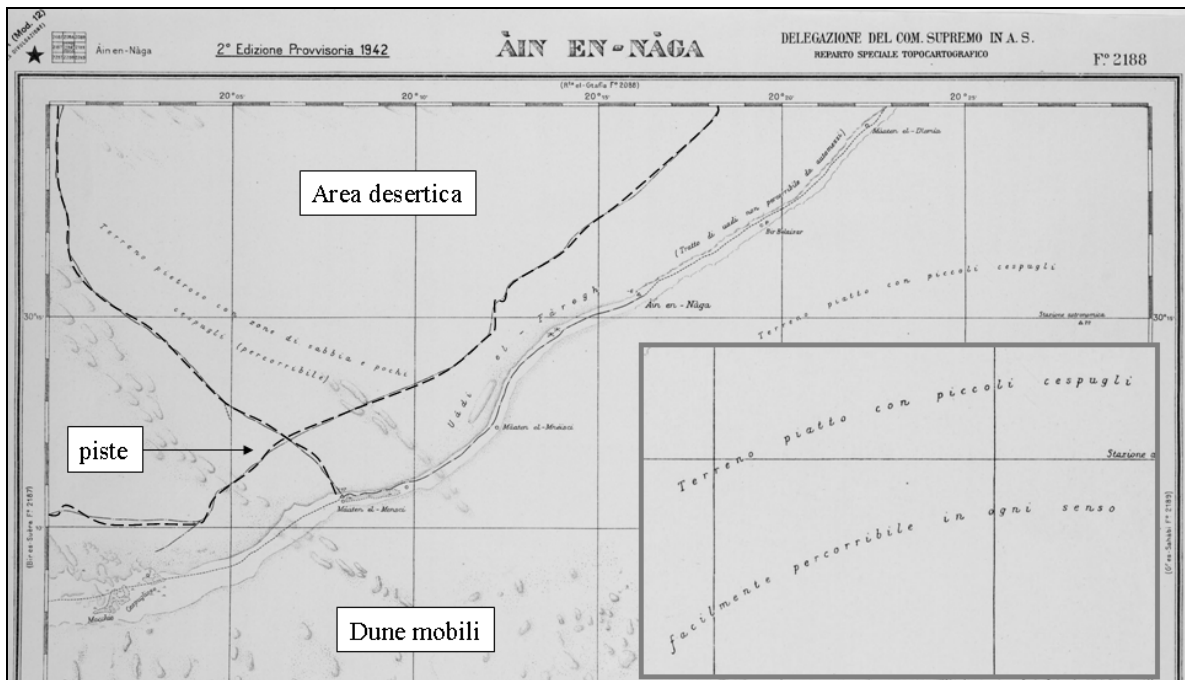


Carta 1 – Ten. N. Staccioli, *Itinerario Gadames – Gat*

Fonte: Governo della Tripolitania, 1931



Carta 2 – Carta dimostrativa della Libia, scala 1:400.000, foglio n. 25 “Tachiùmet”, 1942 (particolare)



Carta 3 – Carta topografica della Libia, scala 1:100.000, foglio n. 2188 “Áin en-Nàga”, 1942 (particolare)