

M. Zambianchi, A. Maffeis

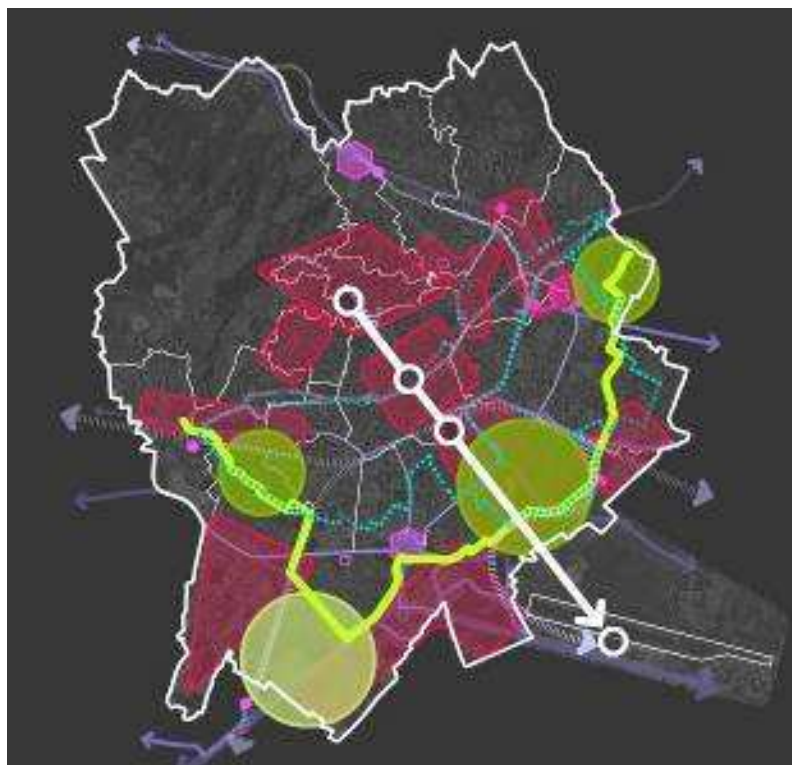
Partecipare comunicando: i piani urbani, la trasformazione della città e i dati geografici del Comune di Bergamo



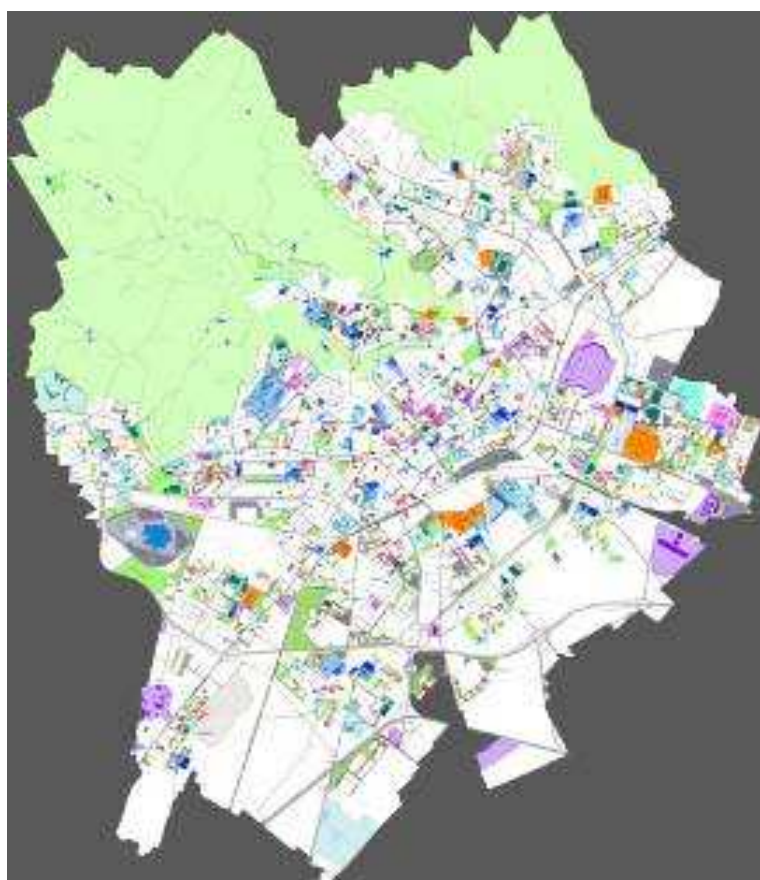
Figura 1 – L’Urban Center a Bergamo



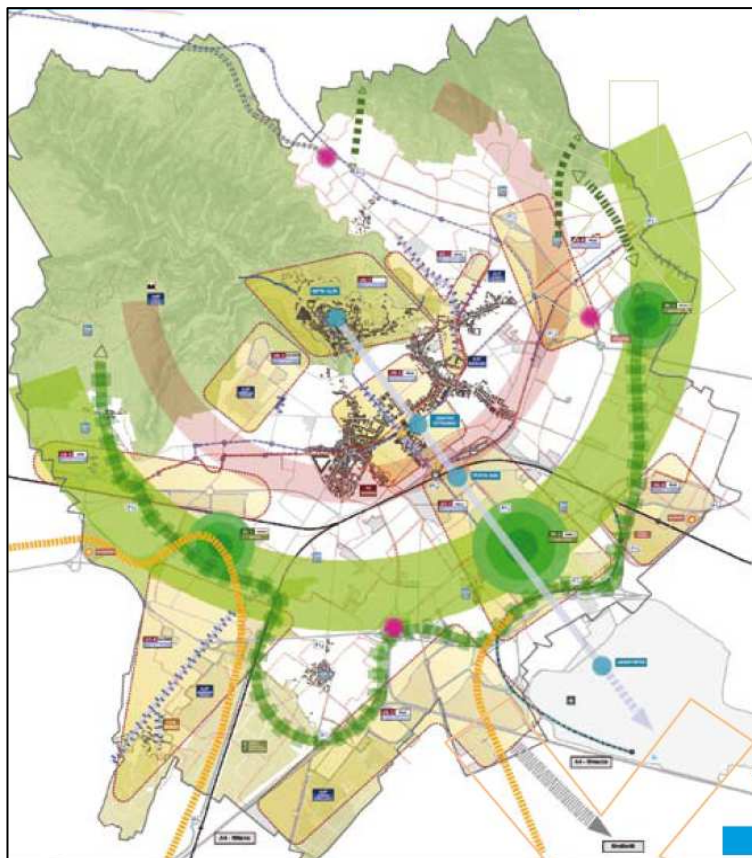
Figura 2 – Obiettivi, strumenti e attori del Piano di Governo del Territorio del Comune di Bergamo




Carta 1 – Gli ambiti strategici del PGT del Comune di Bergamo



Carta 2 – La città, i quartieri, i servizi



Carta 3 – La cintura verde ed il sistema ambientale



Carta 4 – Il piano delle regole

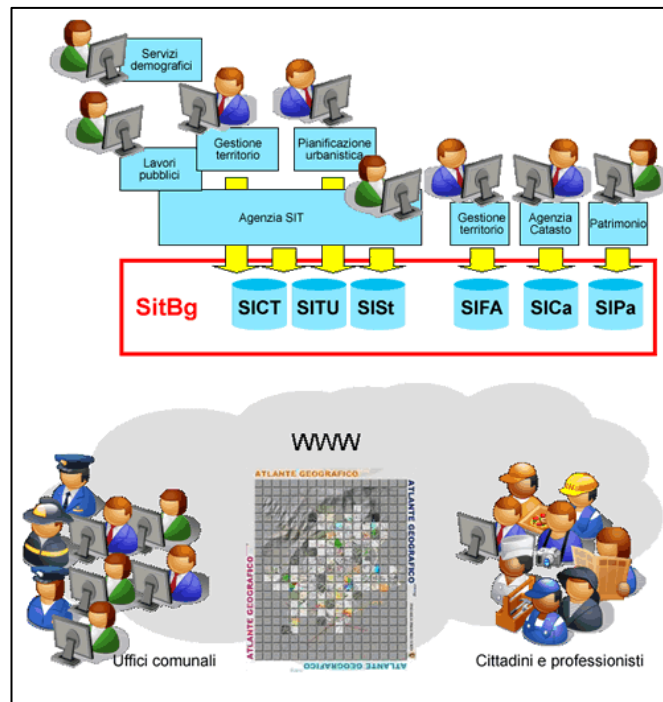


Figura 3 – Struttura del Geoportale del Comune di Bergamo

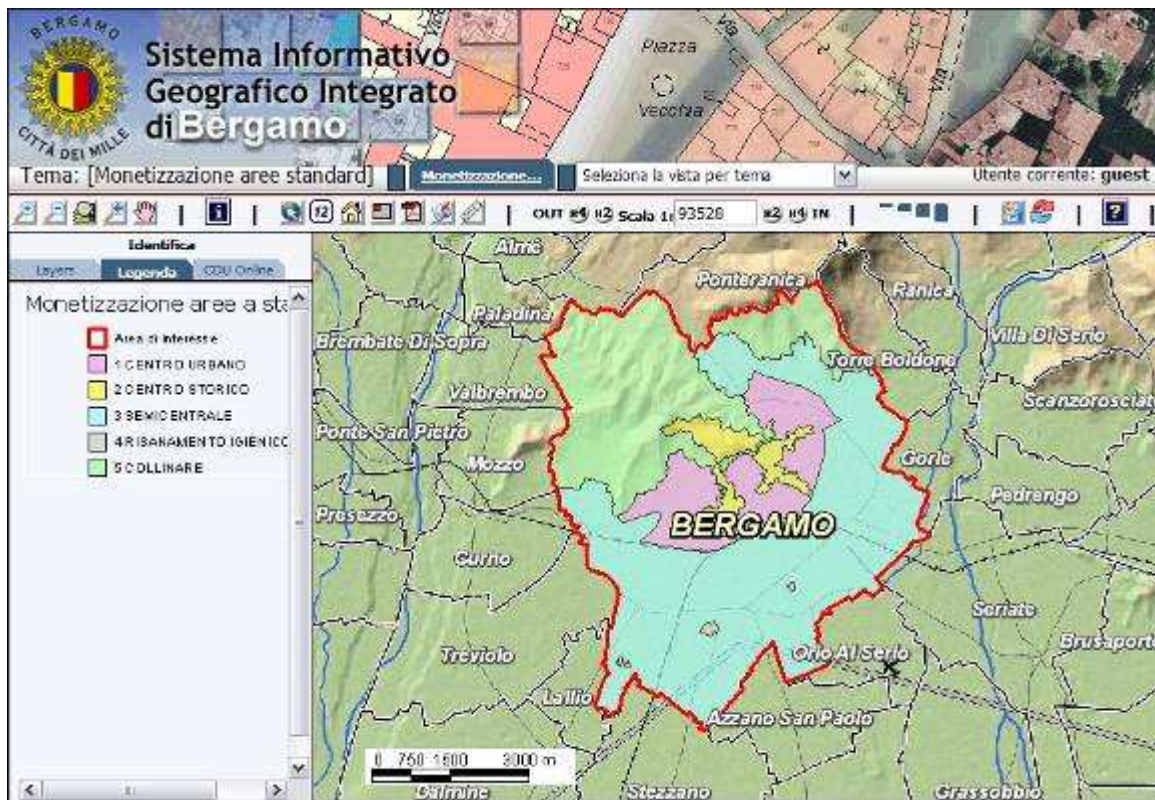


Figura 4 – Il portale del Sistema Informativo Geografico Integrato di Bergamo